

Бюлетин на БГД

Българско географско дружество



ISSN 2682-9894
Продължаващо издание

Брой 7, година 3, декември 2019
Достъпен като .pdf на официалния сайт на БГД:
<http://geography.bg/publication/bulletin>

Съдържание:

1. Какви годишнини и юбилеи честввахме през 2019?

150 дървета за 150-годишнината на БАН	2 / 15
35 години Катедра „География“ при ВТУ	2 / 15

2. Кои бяха географските събития на 2019?

I-ва Географска вечер в България, GeoNight, 5-ти април	3 / 15
V-ти Български Географски Фестивал - Стара Загора 2019	3 / 15
Ученици и студенти отбелязаха Международния ден на Земята във Велико Търново	4 / 15
Географи бяха фестивални партньори и участници в IX-ти Софийски фестивал на науката	4 / 15
I-ви Пътуващ научен географски семинар - „Северо-западна Гърция“	5 / 15
II-ри Международен конгрес за географско образование	5 / 15
ESP10 World Conference, Hannover, Germany, 21-25 October 2019	6 / 15
Научна сесия „БЕЛЕЖИТИ БЪЛГАРСКИ ГЕОГРАФИ НА XX ВЕК“	7 / 15

3. Какви постижения реализира географското образование през 2019?

I-во място за България в международен конкурс за детски карти	7 / 15
Студенти от Катедра „География“ при ВТУ с отличия от IX-ти Национален конкурс „България и Китай - древни и уникални цивилизации“	8 / 15
Студенти по география от ВТУ с награди от национален конкурс за есе „Периодичната система на Д. И. Менделеев“	8 / 15
I-во място за отбор „Боляри“ в Географски куиз за студенти	9 / 15

4. Какви постижения реализираха учените през 2019?

Проф. Теменужка Бандрова избрана за зам. председател на Международната картографска асоциация	9 / 15
Географът доц. Климент Найденев бе избран за декан на Геолого-географския факултет на СУ „Св. Климент Охридски“	9 / 15
Награда за д-р Евгения Сарафова в конкурса „За жените в науката“	10 / 15

5. Какви географски заглавия бяха отпечатани през 2019?

10 нераказани истории - Д. Желев	10 / 15
За петата ракия и Дядо - Г. Бърдаров	10 / 15
„Загадките на географ“ - К. Сейменов	11 / 15
Пространствена сегрегация - Н. Илиева	11 / 15
Променяща се Европа - П. Маринов	11 / 15
Smart Geography, Springer book series - Nedkov, S., Zhelezov, G., Ilieva, N., Nikolova, M., Koulov, B., Naydenov, K., Dimitrov, S. (Eds)	12 / 15
Сп. „Известия на Българското географско дружество“ - том 40 и том 41	12 / 15
Климатология. Учебно помагало - М. Петрова	12 / 15

6. Какво ново около БГД?

Ново ръководство	13 / 15
Изпълнително бюро	13 / 15
Общо събрание и Колеген географски бал	13 / 15

7. Престоящи събития през 2020:

X-ти Мартенски студентски четения	14 / 15
Международна студентско-докторантска конференция „Устойчив туризъм - перспективи и предизвикателства“	14 / 15
VI-ти Български Географски Фестивал - Велико Търново 2020	14 / 15
X-ти Софийски фестивал на науката	14 / 15
EUROGEO Conference, 23-24 April, Madrid, Spain	14 / 15
8 th International Conference on Cartography and GIS, 15-20 June, Nessebar, Bulgaria	14 / 15
34 th International Geographical Congress, 17-21 August, IGU, Istanbul, Turkey	14 / 15
GIScience 2020, 15-18 September, Poznan, Poland	14 / 15
ESP Europe 2020, 21-25 September, Tartu, Estonia	15 / 15

8. Обяви и съобщения:

Очакваме Вашите материали за списание „Известия на БГД“	15 / 15

Празнични пожелания на БГД	15 / 15

Информация за „Бюлетин на БГД“; Управителен съвет, адрес за кореспонденция, членство и регионални клонове на БГД	15 / 15

150 дървета за 150-годишнината на Българска академия на науките

По случай отбелязването на 150-годишнината на БАН, в световния ден на Земята, Института за гората (ИГ) съвместно с Националният Институт по Геофизика, Геодезия и География (НИГГГ), и с подкрепата на Българската академия на науките засадиха 150 дървета.

Новите над 25 вида широколистни и иглолистни фиданки ще помагат за подобряване на функциите на зелените

екосистемни системи в кв. Слатина, за ограничаване на шума, облагорояване на ландшафта и допълване на парковата среда.

Кампанията откриха зам.-председателят на БАН чл.-кор. Костадин Ганев и директорите на НИГГГ и ИГ чл.-кор. Николай Милошев и доц. Миглена Жиянски.

Източник: <http://www.bas.bg/2019/04/22/150-дървета-за-деня-на-земята-и-150-годишнина/>



Снимки: Официален сайт на БАН.

35 години Катедра „География“ при ВТУ „Св. св. Кирил и Методий“

Годишнината от създаването на катедрата бе отбелязана с няколко тематични събития в края на ноември и началото на декември месец:

- Юбилейна научна конференция (22.11.2019);

- Географски симпозиум „Научният и образователният потенциал на катедра „География“ – 35 години история, приемственост и академичност“ (04.12.2019)

- Уъркшоп „Научни и образователни предизвикателства пред младите“ (04.12.2019).

Катедра „География“ е създадена в структурата на Исторически факултет на ВТУ „Св. св. Кирил и Методий“ през 1984 г. Основен инициатор за това и пръв неин ръководител е проф. д-н Марин Девежчиев.

Преподавателите от катедра „География“ обезпечават учебния процес в 5 бакалавърски програми: География; Регионално развитие и геоикономика; Културен туризъм; Педагогика на обучението по История и география; Педагогика на обучението по български език и география в ПН 4.4. Науки за Земята и 1.3. Педагогика на обучението по...

В рамките на катедрата успешно се реализира обучение по редица магистърски програми: Регионално развитие; Културен туризъм; География и икономика; Географско образование; Интеркултурно и гражданско образование; Геоекология и др.

Катедрата е акредитирана за обучение в докторски програми по Социално-икономическа география; Физическа география и ландшафтознание и Методика на обучението по география. Катедреният състав включва 16 щатни преподаватели, в т. ч. 1 – проф. д-н, 2 – проф. г-р, 7 - доц. г-р, 4 – гл. ас. г-р, и 2 – ас. г-р. Понастоящем ръководител на катедра „География“ е проф. д-н. Атанас Дерменджиев.



Източници: <http://www.uni-vt.bg/bull/pages/?page=2975&zid=68> и календар на събитията във ВТУ (официален сайт на университета).



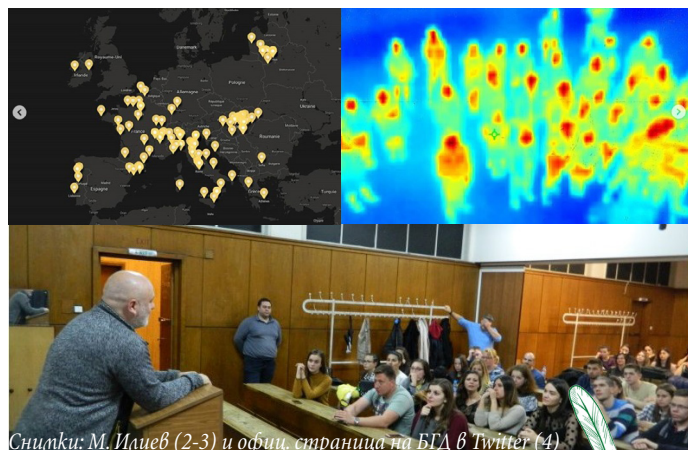
Снимки: Официална страница на ВТУ във Facebook (1); Т. Драганова (2-4)

I-ва Географска вечер в България - GeoNight, 5-ти април

За първи път българските географи се включиха в общоевропейската инициатива за Географска вечер. Поканата за присъединяването на България към кампанията дойде от Френската асоциация на географите. В програмата на първото издание на GeoNight бяха включени серия от научнопопулярни презентации, посветени на полярните изследвания, геопро-странствените технологии и динамичните процеси на земната повърхност.

Мисията на събитието е да популяризира обществената значимост на географската наука и ползите от научните

достигания на учените, работещи в сферата на науките за Земята. Подобни събития са важна част от комуникацията на науката, чрез която обществеността се запознава с учените и тяхната работа. Събитието се организира от Българското географско дружество в партньорство с Геолого-географски факултет на СУ „Св. Климент Охридски“, Национален институт по геофизика, геодезия и география на БАН, Географ БГ и Български антарктически институт.



Снимки: М. Илиев (2-3) и офици. страница на БГД в Twitter (4)

20-21 АПРИЛ

НАЙ-ГОЛЯМОТО СЪБИТИЕ, ПОПУЛЯРИЗИРАЩО НАУКИТЕ ЗА ЗЕМЯТА В БЪЛГАРИЯ

V-ти Български Географски Фестивал - Стара Загора 2019

На 20 и 21 април 2019 г. се проведе петото издание на Българския географски фестивал. Град Стара Загора бе домакин на най-голямото ежегодно образователно събитие в България, популяризиращо науките за Земята. След успешните издания на фестивала в Ямбол (2015), Казанлък (2016), Пазарджик (2017) и Русе (2018) Градът на липите прие форума. В логото на Българския географски фестивал винаги има елементи, свързани с града домакин. За Стара Загора това са липовият цвят и перото, напомнящо, че това е градът на поетите. Главни съорганизатори на събитието са Географ БГ и Българското географско дружество.

Рекорден брой участници – над 600, участваха в петото издание на Българския географски фестивал, който се проведе на 20 и 21 април 2019 г. в Стара Загора. Фестивалната програма включи 21 събития, 10 тематични щанда, три изложби. За купите и медалите в ученическите първенства се бориха 42 отбора и повече от 250 индивидуални участници. Най-много бяха участниците от Стара Загора, Казанлък и Варна, но се включиха и отбори от малки населени места като Роман, Кула, Вършец, Попово, Гурково, Страджа.

Инициативата за ежегодния географския фестивал е на проф. Румен Пенин, който е и председател на Организационния комитет за провеждането му. Целта е хора, занимаващи се с география под различни форми - като наука, образование, хоби, бизнес, да се срещат и общуват неформално, да се организират събития, показващи възможностите за професионална квалификация, учениците да видят програмите на университетите, в които могат да се обучават, студентите да видят бизнеса, който се занимава с география. Идеята е приета от образователния портал Географ БГ и Българското географско дружество, които са основните организатори.

Автор: Д. Желев



Снимки: Alexander Valchev Photography

Ученици и студенти отбелязаха Световния ден на Земята във Велико Търново

На 22 април в ОУ „Св. Патриарх Евтимий“ ученици от VI и VII клас, ръководени от Пенка Попова (учител по география и докторант по методика на обучението по география във ВТУ) и Тая Илчева (учител по биология), заедно със студенти на Катедра „География“ на ВТУ „Св. св. Кирил и Методий“, ръководени от гл. ас. д-р Драганова отбелязаха съвместно Международния ден на Земята 22 април.

Във фойето на училището бе подредена изложба от постери, а ученици и студенти представиха любопитна и актуална информация за празника и екологичните проблеми на Земята.

Автор: Т. Драганова



Снимки: Личен архив

Географи бяха фестивални партньори и участници в IX-ти Софийски фестивал на науката

От 9 до 12 май се проведе деветото издание на Софийския фестивал на науката. И тази година програмата изобилстваше от разнообразни събития, сред които практически обучения и детски работилници, демострации, презентации, прожекции на филми и др. (информация тук: <https://www.britishcouncil.bg/sofia-science-festival/programme/events/table>).

Софийският фестивал на науката бе създаден през 2011 г. от Британския съвет в България (British Council) и Форум Демокрит, под патронажа на Министерството на образованието и науката. Неговото провеждане се осъществява съвместно със Столична община. Фестивални партньори тази година, представители на географската общност у нас, бяха Географ.БГ, Българското географско дружество и Български Антарктически Институт.

Географската наука бе представена в рамките на фестивала по атрактивен за малките посетители начин.

Националният институт по геофизика, геодезия и география към Българската академия на науките (НИГГГ-БАН) представи дейностите на научните си звена - департамент “География” и департамент “Геофизика”. Участие взеха доц. Стоян Недков (Научен секретар на НИГГГ - БАН), доц. д-р Цветан Коцев (Ръководител на секция “Физическа география”), Даниел Ишлямски, Божурка Георгиева, Христина Проданова, Звезделина Айдарова, гл. ас. д-р Александра Равначка и гл. ас. д-р Велимира Стоянова, които запознаха посетителите със спецификите на научно-изследователската работа.

Огромен интерес сред май-малките посетители на фестивала предизвика измерването на магнитната възприемчивост на замърсени с арсен почвени проби от долината на р. Огоста с уреда Капаметър КТ5. Децата имаха възможността да нанесат върху карта измерените от тях стойности за почвените проби и по този начин сами да

открият закономерността в разпределението на замърсяване в изследвания район.

Участието на НИГГГ-БАН във фестивала бе част от кампанията по отбелязване на 150-годишнината от основаването на Българската академия на науките (<http://www.niggg.bas.bg/wp-content/uploads/2019/05/fest/fest.html>).

Географ. БГ взеха участие във фестивалната програма с две детски научни работилници “По следите на динозаврите” и презентациите “Легендарни пътешественици” и “Малките острови и голямата наука”. На рекламния щанд на Географ малки и големи имаха възможността да получат нови знания за света или да тестват настоящите си такива.

Автор: Хр. Проданова



Снимки: Личен архив

I-ви Научен географски пътуващ семинар - “Северозападна Гърция”

Първият Научен географски пътуващ семинар, чийто организатор е БГД, се проведе от 31 май до 2 юни в Северозападна Гърция, а участниците в него имаха възможността да посетят Солун, Егеса (Воден), Преспанското езеро, Лерин, Кастория (Костур) и Вергина. По време на семинара преподавателите от ГГФ на Софийския университет - гл. ас. Димитър Желев и ас. Калоян Цветков, изнесоха поредица от беседи с любопитни и малко известни факти за местата, които бяха посетени.

Основни природни и културни забележителности, които участниците в семинара посетиха бяха водопадите в Егеса; о. Св. Ахил в Малкото Преспанско езеро със старата българска църква, където е бил погребан цар Самуил; Археологическият музей в Пела - столица на Антична Македония и родно място на Филип II и Александър Македонски.

В края на семинара, председателят на Българското географско дружество - доц. д-р Климент Найденов, връчи на участниците в семинара сертификати за тяхното участие.

Пътуващите семинари на БГД са замислени като поредица от краткосрочни пътувания в страната и чужбина със специално изготвена програма, изпълнена с географско (и не само) познание с беседи по предварително изготвен маршрут.

Автор: Хр. Проданова



Снимки: Личен архив

II-ри Международен конгрес за географско образование

В периода 3 – 5 октомври 2019 г. в Университета Османгази в гр. Ескишехир се състоя мащабен международен научен форум – II Международен конгрес за географско образование - ICGE-2019 - “Powerful Geography Education, Powerful Future”. Мотото на конгреса бе в помощ за планиране на устойчиво единство между антропогенния и природния фактор.

Встъпителни слова към участниците в авторитетния научен форум отправиха председателите на националните географски съюзи на Япония, Великобритания, Германия и Италия. Вицепрезидентът на Международната географска асоциация (IGU) проф. д-р Йейн Хей представи пленарен доклад, озаглавен “Supporting Geographical Education: Perspective from Associations”.

Необходимостта от провеждането на конгреса е отражение на тезата, че през последните две десетилетия повечето проблеми между човека, околната среда и пространството произхождат от липсата на достатъчната значимост, място и роля на географията в образователните системи по света и влиянието ѝ в ежедневието на всеки човек. През последните години мястото на обучението по география в образователните институции в различните държави значително намалява, което причинява недостиг на знанията, уменията и действията в ситуации и събития, които засягат хората и техния живот. Сериозното и отговорно отношение към училищната и университетската география може да помогне да се организира по-добро и силно бъдеще за човека и за Земята. Географията се фокусира върху това, как да живеем в хармония с природата и да не доминираме над околната среда и пространството, защото следващите поколения ще се сблъскат със сериозни екологични и пространствени проблеми.

В научния форум участваха над 400 преподаватели, научни

работници, изследователи, учени, експерти, студенти, учители, ученици от над 80 държави - Турция, Япония, Република Корея, Китай, Нидерландия, Румъния, България, Гърция, Великобритания, Германия, Италия, Република Южна Африка, Австралия и др.

Участници в престижния международен конгрес от България бяха проф. дн Атанас Дерменджиев (ръководител на Катедра „География“ при Исторически факултет на ВТУ), проф. д-р Стела Дерменджиева, главните асистенти д-р Мартин Дойков и д-р Тамара Драганова. На форума великотърновските преподаватели представиха изследванията си за теоретико-методологическите проблеми на обществената география, за обучението по география на страните в българското училище при новите реалности и новите учебни програми, и за ситуативния анализ и проблеми на обучението по география и икономика. Проф. д-р Стела Дерменджиева бе водач и модератор на конгресната секция “School geographical education”, в която утвърдени учени представиха и дискутираха проблемите на географското образование.



Снимки: Личен архив

Председателят на Организационния комитет на конгреса проф. д-р Еюп Артвинли определи международния конгрес като научен форум на годината с авторитетното участие на преподаватели от много академични институции, асоциации

и организации от цял свят в областта на географското образование. Проф. д-р Артвинли заяви: „Ние ще бъдем силни за устойчив свят в бъдеще, ако засилим образованието по география”.

По време на международния конгрес бяха проведени семинари и уъркшопове за учители, ученици и студенти за методическия дизайн на урок. Конгресът бе съпътстван още от изложби и постерни сесии. Открита бе фотографската изложба “Avukum içindeki dünya” (Светът в дланта ми) с автор Мустафа Андъч - учител по география, в която са представени различни култури, хора и природни обекти от цял свят. Авторът на изложбата разкрива пейзажи и хора от посетенията повече от 100 страни, 5 континента и 7 региона в света, само с една раница - Хималаи, Сахара, Индонезия, Сибир, ез. Байкал, Патагония, Анди, Африка и др.

Международната общност за географско образование ясно постави важноста за устойчиво бъдеще на човечеството чрез повишаване на географската грамотност и географската култура на хората и особено на подрасстващите в училищна

среда. Географската култура е гарант за устойчиво бъдеще на човечеството!

Автор: Т. Драганова

Допълнителни източници:

- в. Янтра Днес: <https://www.dnesbg.com/obshtestvo/prepodavately-ot-vtu-predstaviha-balgariya-na-svetoven-geografski-forum.html>;
- в. Борба: <https://www.borbabg.com/2019/10/18/chetirima-prepodavately-predstaviha-vtu-v-prestizhen-nauchen-forum/>;
- RegNews: https://regnews.net/news/15712906287799/chetirima-prepodavately-ot-katedra-geografiya-predstaviha-vtu-v-prestizhen-nauchen-forum?fbclid=IwAR2zBpEALz8bsUGOWwmOYzg14xOYtRjzQUKXyxIN4VqgEbRCx_37LQy4Xys



Снимка: Личен архив

ESP10 World Conference, Hannover, Germany 21-25 October 2019

Десетото и юбилейно издание на конференцията за екосистемни услуги бе със световен мащаб. То събра в немския град Хановер 785 участници от 66 страни.

Организатори на световната конференция бяха асоциацията Ecosystem Services Partnership и институтът за физическа география и ландшафтна екология (Institut für Physische Geographie und Landschaftsökologie) към Leibniz Universität Hannover.

Програмата на конференцията бе разнообразна: повече от 50 тематични сесии, постерна сесия със 160 постера, уъркшопи и демонстрации, тренировки за студенти и млади учени, бизнес ден, форум, прожекция на документален филм, 9 екскурзии и походи (<https://www.esrconference.org/esp10>).

Конференцията бе иновативна в редица отношения. Специално мобилно приложение бе на разположение на участниците - в него те можеха да проследяват случващото се в реално време, да получават информация за програмата по дни и тематични направления, и дори да комуникират помежду си. Решението на организаторите да не предоставят рекламни материали под формата на химикалки, тефтери и др., отпечатани на хартия сертификати за участие, както и да не се използват пластмасови баджове, бе продукувано от стремежа за смекчаване на човешкия (конференцията) отпечатък върху околната среда. За дните на конференцията организаторите осигуриха безплатни карти за градския транспорт на Хановер, а дневен детски кът бе на разположение на онези участници в конференцията, които пътуват с децата си.

Българската географска наука бе представена убедително на световния форум с участието на представители от няколко научни и академични институции: Национален институт по геофизика, геодезия и география към Българската академия на науките (НИГГ-БАН), Институт за гората (ИГ-БАН), Институт за биоразнообразие и екосистемни изследвания (ИБЕИ-БАН) и Великотърновски университет “Св. св. Кирил и Методий” (ВТУ).


В дните на конференцията специален рекламен щанд бе на разположение на българското издателство “Пенсофт” (Pen-

soft Publishers). На щанда можеха да бъдат открити броеве на издадените от тях книги, както и да се получи актуална информация за научните списания, собственост на Пенсофт. Българското издателство заедно със Springer и Elsevier бе един от спонсорите на конференцията.

Конференцията бе открита с пленарните доклади на утвърдени имена в областта на екосистемните услуги, сред които: Benjamin Burkhard, Rudolf de Groot, Robert Costanza и др. В пленарните доклади участие взе Christiane Paulus - директор на Directorate “Nature Conservation and Sustainable Use of Natural Resources” към германското министерство по околна среда.

В края на форума бе обявено, че европейската конференция през 2020 година ще се проведе в Естония. Очакваме я!

Автор: Хр. Проданова,



Снимки: ESP 10, официален сайт

Научна сесия “БЕЛЕЖИТИ БЪЛГАРСКИ ГЕОГРАФИ НА ХХ ВЕК”

На 29-ти ноември в сградата на НИГГТ-БАН бе проведена тематична научна сесия “Бележити български географи на ХХ век”. Зала 101 събра географи от цялата страна, за да представят своите материали по темата. Сесията предизвика огромен интерес сред научната общност у нас - преподаватели от университетите, изучаващи география и сродни дисциплини - АУ, ВТУ, СУ, ШУ, ЮЗУ, както и учени от географското звено на НИГГТ-БАН взеха участие с доклади под формата на презентация или постер. В рамките на събитието бяха обособени 2 тематични сесии: 1. В областта на физическата география, ландшафтознанието и картографията и 2. В областта на социално-икономическата и политическата география.

В рамките на научната сесия бяха представени 29 доклада за бележити български географи, работили от началото на ХХ век до наши дни.

Докладите от научната сесия ще бъдат публикувани в специален брой на сп. “Известия на Българското географско дружество”.

Автор: Хр. Проданова



БЪЛГАРСКА АКАДЕМИЯ НА НАУКИТЕ
НАЦИОНАЛЕН ИНСТИТУТ ПО ГЕОФИЗИКА, ГЕОДЕЗИЯ И
ГЕОГРАФИЯ

Научна сесия „БЕЛЕЖИТИ БЪЛГАРСКИ ГЕОГРАФИ НА ХХ ВЕК“

29 ноември 2019 г., София,

НИГГТ-БАН, ул. “Акад. Г. Бончев”, бл. 3

гр. София, 1113

стая 101, ет. 1

ПРОГРАМА



Снимка: НИГГТ-БАН, департамент “География”

3. Какви постижения реализира географското образование през 2019?

I-во място за България в международен конкурс за детски карти

За пръв път България печели I-во място в международният конкурс за детска карта на света Барбара Печеник - “We love maps”. Рада Скумова извоюва призовото място в 4-та възрастова група (13-15 гошни). Откакто съществува конкурса (1990) тази категория никога не е била печелена от българче. Той се провежда на всеки 2 години и основен организатор е Международната картографска асоциация (МКА) - International Cartographic Association (ICA).

Надпреварата се осъществява на два етапа - национален и международен с 4 възрастови категории: под 6, от 6 до 8, от 9 до 12 и от 13 до 15 годишни деца.

В края на месец март 2019 бяха определени победителите в националния етап на конкурса за България. Първите три места в 4-та възрастова група заеха учениците от Национално училище за изящни изкуства “Илия Петров” (НУИИ), гр. София, подготвяни под научното ръководство на географ Христина Проданова и учителят по живопис Ангеларий Димитров.

Класираната на първо място творба продължи към финалния етап на конкурса. От 15 до 20 юли в гр. Токио,

Япония се състоя международната конференция с изложба-конкурс на МКА. Именно тогава рисунката „Създаване на светове“ на Рада Скумова победи. По данни на БКА, рисунката е сред шестте избрани, които лично са представени на принца и принцесата на Япония.

Автор: Хр. Проданова



Снимки: БКА

Студенти от Катедра „География“ при ВТУ с отличия от IX-ти национален конкурс „България и Китай - дребни и уникални цивилизации“

През 2019 г. се проведе IX издание на Националния конкурс „България и Китай – дребни и уникални цивилизации“. В тазгодишното издание на конкурса са участвали 211 участници от 5 до 55 години с отношение към Китай.

По време на Фестивала на китайската култура във Велико Търново се състоя официалната церемония по награждаване на отличените участници в Националния конкурс. Церемонията бе открита от доц. д-р Искра Мандова – директор на Институт „Конфуций“ – Велико Търново и проф. д-р Джан Уанси – зам. ректор на Пекиния Университет за езици и култура.

Десет студенти под научното ръководство на гл. ас. д-р Тамара Драганова, си поделиха 2 първи, 3 втори и 3 поощрителни награди за стихотворение, есе, разказ, реферат, колаж и презентация при възрастова категория – висше образование. Наградените студенти се обучават в 5 специалностите – География, История и география, Български език и география, Регионално развитие и геоикономика, както и от магистърската програма География и икономика.

Първа награда за презентация на тема „Пандата и кафявата мечка - застрашените родственици“ спечели Йордан Георгиев, студент в 3-ти курс „Регионално развитие и геоикономика“.

Първа награда за реферат на тема „Енергийната политика на Китай през призмата на географията“ спечели Ивайло

Томев от магистърска програма „География и икономика“.

Автор: Т. Драганова

Допълнителни източници:

- Официален сайт на ВТУ, страница на катедра „География“: <http://www.uni-vt.bg/bul/pages/?page=4131&zid=68>;

- в. Янтра Днес: <https://www.dnesbg.com/obshtestvo/studenti-ot-katedra-geografiya-na-vtu-s-kup-nagradi-ot-konkursa-za-balgariya-i-kitay.html>.

- Общинско радио Велико Търново: <http://radiovelikotarnovo.com/%D1%81%D1%82%D1%83%D0%B4%D0%B5%D0%BD%D1%82%D0%B8-%D0%BD%D0%B0-%D0%B8%D1%81%D1%82%D0%BE%D1%80%D0%B8%D1%87%D0%B5%D1%81%D0%BA%D0%B8%D1%8F-%D0%B8-%D1%84%D0%B8%D0%BB%D0%BE%D0%BB%D0%BE%D0%B3%D0%B8%D1%87/>



Снимка: Личен архив

Студенти от Катедра „География“ при ВТУ с награди от национален конкурс за есе „Периодичната система на Д. И. Менделеев“

2019 г. е обявена за година на Периодичната система на Д. И. Менделеев. За поредна година Съюза на физиците в България и Министерството на образованието и науката провеждат научен форум, посветен на въпросите по физика във Велико Търново. 47 –та Национална конференция по въпросите на обучението по физика на тема „ИНТЕГРАЛЕН ПОДХОД В ОБУЧЕНИЕТО ПО ФИЗИКА“ се проведе в НВУ „Васил Левски“ със съдействието на Агенция за ядрено регулиране и Фондация „Еврика“, и организатори „АЕЦ Козлодуй, НВУ „Васил Левски“ – гр. Велико Търново и Община Велико Търново, РУО – Велико Търново.

В конкурса участие взеха ученици и студенти от София, Елин Пелин, Видин, Велико Търново, Габрово, Дряново, Русе, Пловдив, Асеновград, Чепеларе, Раднево, Стара Загора, Бургас, Петрич, с. Долно Камарци и др. населени места в страната. Повече от 130 есета на ученици и студенти участваха в конкурса и бяха оценени от научно жури с председател проф. д.фз.н. Никола Балабанов.

Във възрастовата група за студенти участваха 9 студенти от Исторически и Филологически факултет на специалностите – „География“, „История и география“, „Български език и география“, „Регионално развитие и геоикономика“ и от магистърска програма „География и икономика“ с научен ръководител гл. ас. д-р Тамара Драганова. Трима от тях бяха отличени и наградени от г-жа Пенка Лазарова.

Трето място спечели есето на тема „Периодичната система – другата гледна точка“ зае Марина Сапунджиева от III курс „Български език и география“. Поощрителни награди спечелиха Симона Клашнева от III курс „Български език и география“ с есе на тема „Приложение на химичните елементи“ и Халил Келов от II курс „География“ с есе на тема „Интересни факти, свързани с откритието на някои химични елементи“.

Студентите изразиха и защитиха своите допирни точки между географското познание и периодичната система.

Автор: Т. Драганова

Допълнителни източници:

- Официален сайт на ВТУ за катедра География: <http://www.uni-vt.bg/bul/pages/?page=4012>;

- в. Борба: <https://www.borbabg.com/2019/04/08/uchenitsi-i-studenti-ot-v-trnovo-specheliha-nagradi-ot-natsionalen-konkurs-za-ese-za-periodichnata-sistema-na-mendeleev/>



Снимка: Личен архив

I-во място за отбор „Боляри“ в Географски куиз за студенти

Студенти от катедра „География“ на Великотърновския университет „Св. св. Кирил и Методий“ се класираха на първо място в отборното състезание „Географски куиз“ на пробелото се в Стара Загора пето издание на Българския географски фестивал.

Отбор „Боляри“, представен от Ивайло Тотев, студент магистър в специалност „География и икономика“ – капитан на отбора, Светлин Стоянов – 4-ти курс, специалност „География“, Йордан Миновски и Преслав Иванов, 2-ри курс, специалност „Регионално развитие и геоикономика“, Йордан Георгиев и Деян Руменов, 3-ти курс, специалност „Регионално развитие и геоикономика“, успя да победи в изключително оспорвано състезание, в което премериха сили най-добрите студенти географи. Въпросите, отправени към състезателите, включваха задълбочени познания не само в областта на географията, но и в други предметни области. Йордан Миновски спечели 3-то място в конкурса за географска карта. От преподавателите на великотърновския отбор на събитието присъстваха доц. г-р Димитър Симеонов, гл. ас. г-р Мариела Некова и гл. ас. г-р Мария Петрова. Подкрепа оказваха

учители, студенти, ученици от клона на Българското географско дружество във Велико Търново.

Автор: М. Петрова



Снимки: М. Некова (1-3); Хр. Проданова (4).

4. Какви постижения реализираха учените през 2019?

Проф. Теменужка Бандрова бе избрана за зам. председател на Международната картографска асоциация

Председателят на Българската картографска асоциация (БКА) проф. Теменужка Бандрова бе избрана за вицепрезидент на Международната картографска асоциация (МКА), като получи най-много гласове измежду всички кандидати. Изборът се проведе по време на 18-тата Генерална асамблея на МКА на 20 юли 2019 г. в гр. Токио, Япония.

По този повод проф. Бандрова бе поздравена от председателя на народното събрание г-жа Цвета Караянчева, а ректорът на УАСГ проф. Иван Марков я удостои с почетен плакет на университета.

Източници на информация и снимки: <https://cartography-gis.com/archives/2531> и Официална страница на БКА във Facebook.



Географът доц. Климент Найденов бе избран за декан на ГГФ при СУ

На 24-ти октомври 2019 г. в Геолого-географския факултет на Софийски университет „Св. Климент Охридски“ бяха проведени избори за ново ръководство на факултета.

С 57 гласа „За“ за декан на геолого-географския факултет бе избран доц. г-р Климент Найденов.

Негови заместници в Деканата ще бъдат 3-ма географи и 1 геолог. Това са преподавателите:

- зам. декан по учебната дейност ОКС „Бакалавър“ - доц. г-р Георги Бърдаров;

- зам. декан по учебната дейност ОКС „Магистър“ и ОНС „Доктор“ - доц. г-р Мариана Асенова;

- зам. декан по стопанска дейност и докторантско училище - доц. г-р Никола Ботушаров;

- зам. декан по международна и проектна дейност - доц. г-р Биляна Борисова.

Доц. Климент Найденов започва научната си кариера в СУ „Св. Климент Охридски“ през 2005 г., когато е назначен за асистент. През 2012 г. му е присъдена научната степен

„доктор“, а през 2013 г. заема академичната длъжност „доцент“. През 2015 г. е избран за ръководител на катедрата „Регионално развитие“.

Доц. Найденов е един от водещите преподаватели и изследователи в областта на геодемографията и регионалното развитие - има участия в над 100 международни и национални проекти като ръководител и експерт. Научен ръководител е на повече от 10 докторанти, като до момента петима са защитили успешно. Успешно защитилите магистри под негово ръководство са над 100.

Автор е на над 70 научни труда. Председател е на Управителния съвет на Българското географско дружество. Член е на Международния съюз за научно изследване на населението и на Американската асоциация на географите. От 2015 г. е член на Съвета по регионална политика към министъра на регионалното развитие и благоустройството.

Източници: Сайт на СУ и <https://dariknews.bg/novini/bylgarii/doc.-kliment-najdenov-e-noviat-dekan-na-geologo-geografskia-fakultet-na-su-2194486>

Награда за д-р Евгения Сарафова в конкурса “За жените в науката”

Д-р Евгения Сарафова спечели стипендия, насърчаваща професионалното развитие на жените в научната сфера. За девета поредна година Софийският университет заедно с L'Oréal България и Националната комисия за ЮНЕСКО-България бяха партньори и съорганизатори на инициативата.

Д-р Сарафова е главен асистент в Геолого-географския факултет на СУ „Св. Климент Охридски“, съорганизатор е на Българския географски фестивал и е сред основателите на образователния уебсайт „Географ БГ“. През 2015 г. тя е и сред номинираните за „Жена на годината“.

Проектът, с който д-р Сарафова впечатли журито на „За жените в науката“ за 2019 г., е фокусиран върху изследването на качеството на въздуха в четирите най-големи български града: София, Пловдив, Бургас и Варна. В основата на изследването е комбинирането на данни от сателити на Европейската космическа агенция и наземни данни.

Чистотата на въздуха е особено наблягал проблем у нас, като към момента София е на шесто място в света по мръсен

въздух. Това прави проекта на д-р Сарафова не само интересен, но и изключително актуален и с голямо локално значение.


Източници: <https://www.zajenitevnaukata.bg/fellows2019.html>; https://www.uni-sofia.bg/index.php/novini/novini_i_s_bitiya/v_sofijskiya_universitet_byaha_vr_cheni_stipendiite_za_zhenite_v_naukata_2019 и https://www.dnevnik.bg/zelen/2019/11/27/3997071_evgeniia_sarajova_za_chistotata_na_vuzduha_i_kak_tia/



Снимка: СУ „Св. Климент Охридски“

5. Какви географски заглавия бяха отпечатани през 2019?

“10 неразказани истории за света. Общество” - Д. Желев



Димитър Желев е съосновател на Географ.БГ и преподавател в Геолого-географския факултет на СУ „Св. Климент

Охридски“. Автор е на учебници по география, научни и научно-популярни статии. Посетил е над 40 държави.

В тази книга са разгледани 10 аспекта на географията, които имат връзка с историческото, политическото, културното и икономическото развитие на човешкото общество. Заглавието си книгата дължи на това, че обхваща тематични области, които рядко се изучават задълбочено или въобще не се коментират в училищното географско образование. В „уроците“ са отразени редица куриозни факти, които правят силно впечатление. Твърди се, че най-необикновените преживявания и информация в живота се запомнят най-лесно и най-трайно.

Твърди се, че най-необикновените преживявания и информация в живота се запомнят най-лесно и най-трайно. Пожелавам ви да намерете своите необикновени географски истории, които да разкажете и на други любознателни хора.

Авторът

“За петата ракия” и “Дядо” - Г. Бърдаров



Георги Бърдаров, писател и мечтател, университетски преподавател и експерт. Автор на най-четения български разказ в интнет, победител в телевизионното реалити за писатели Ръкописът. Носител на наградата на клуб Перото за дебютния му роман Аз още броя дните.

Двуезично издание на дъва от разказите на Георги Бърдаров - на български и английски език.

...Един български разказ, който ни обедини. Всички българи, независимо от мястото, където ги намери и влезе в душите им, пожелаха България да я има и те да бъдат част от нея!...

...История колкото и трогателна, толкова и необикновена и така изконно истинска. Камо докосване от отвъдното...

...Дано повече хора се докоснат до магията, наречена България... във всичките ѝ измерения! Дано повече от нас намерят красотата и повярват в чудесата на Живота!...

“Загадките на Географ” - К. Сейменов



Книгата „Загадките на Географ“ съдържа повече от 1000 въпроса, групирани в 36 поредици с 30 отделни задания.

Поредиците са структурирани в три логически части (География на България, География на света, Регионална география на избрани страни и региони).


Всяка поредица започва с вводни изречения, разкриващи общите географски закономерности и локална

специфика на разглежданата група обекти или на конкретното геопространство. Тематичният обхват на поредиците включва въпроси от основните направления

на природната и обществената география (хоризонтално и вертикално разчленение на релефа, полезни изкопаеми, хидроклиматични и биоресурси, геодемография и геоурбанистика, икономическа, политическа и културна география и т.н.), представени в своето неразривно пространствено взаимодействие. Предложените загадки са съобразени със заложеното за задължително и профилирано усвояване учебно съдържание по предмета География и икономика в средното училище.

Целта на настоящата книга е да награди знанията на учениците и да помогне в процеса на тяхната подготовка за урочни единици, изпити и извънкласни дейности. Част от загадките са включени в състезателните въпроси, които съпътстват провеждането на Българския географски фестивал, организиран от Географ БГ. Освен за ученици, книгата може да представлява интерес като тренировъчно средство за учители, студенти и всички любознателни привърженици на географията!

Пространствена сегрегация. Теоретични аспекти - Н. Илиева



география, пространствената сегрегация на ромите в градското пространство, депопулационните процеси, пространственото планиране, географските информационни системи, обучението по география и др.

В настоящата монография са разгледани различни теории, концепции и гледни точки, най-вече на европейски и американски учени и са очертани теоретичните аспекти в същността на пространствената сегрегация: факторите, влияещи върху нейното формиране и развитие; многоаспектните измерения на пространствената сегрегация; положителните и отрицателните последици; формираните под нейното въздействие пространствени модели; методите за измерване на нивата на пространствена сегрегация; различните политически подходи за намаляване на високите нива на пространствена сегрегация.

Настоящата научна монография е изготвена и отпечатана по проект „Пространствена сегрегация и отражението ѝ върху социалната интеграция на ромите в „Харман махала“, гр. Пловдив“, финансирана по фонд научни изследвания, МОН (Договор № ДН15/7 от 11.12.2017 г.).

Променяща се Европа - П. Маринов



Научно-популярната книга „Променяща се Европа“, включва пет хронологически свързани глави, представящи географски, исторически, литературно популярни събития и процеси за континента Европа.

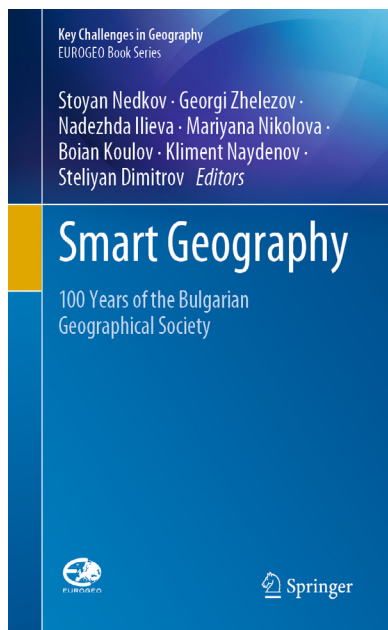
Книгата е предназначена за всички любознателни, интересувачи се читатели от факти,

разкриващи един нов поглед за човешката цивилизация на Стария континент, оставили своя дълбок отпечатък върху географската картата на историята. Местоположението и природната среда, са в основата на формирането на първите цивилизации на континента и в последствие на тяхното развитие в духовен и материален аспект, а населението във всяка държава винаги е играло важна роля за процесите.

В книгата се поставят въпросите за „Зелени градове“ и „Умни градове“, тяхното бъдеще в Европа. Посочен е един наболял процес – миграцията, която е насочена към Стария континент. Климатичните мигранти и геодемографският джихад, са представени като събития на континента в наши дни.

От автора

Smart Geography 100 Years of the Bulgarian Geographical Society - Nedkov, S., Zhelezov, G., Ilieva, N., Nikolova, M., Koulov, B., Naydenov, K., Dimitrov, S. (Eds.)



Книгата „Smart Geography - 100 Years of the Bulgarian Geographical Society“ на издателство Springer се фокусира върху нови и иновативни пространствени подходи, базирани на интелигентни решения и разработени в областта на географията и свързаните с тях интердисциплинарни области като градски и регионални изследвания, ландшафтна екология и екосистемни услуги.



Включва приноси от едноименната Между-

народна научна конференция, посветена на 100-годишнината на Българското географско дружество.

От друга страна книгата разкрива как се очаква географията на 21 век да улесни развитието на човешкия капитал и обществото на знанието, като същевременно предлага специфични за мястото решения за устойчиво регионално развитие и използване на природния и човешкия капитал на планетата за подобряване на социалното благополучие. Изданието е предназначено за глобалната географска научноизследователска общност, както и за професионалисти и практикуци във всички области, които се занимават с пространството, включително регионални и екологични мениджъри. Със своите 32 глави, систематизирани в 6-те раздела: Towards Smart Geography, Physical geography, Human Geography, Landscape Ecology and Ecosystem Services, сборникът поставя малка крачка към връщането на международния авторитет на българската география от годините на Иширков, Батаклиев и Яранов.

Линк към изданието: <https://www.springer.com/gp/book/9783030281908>

Известия на Българското географско дружество - том 40 и 41




През 2019 г. бяха издадени 2 броя на възстановеното списание на БГД.

Брой 40 бе публикуван он-лайн през месец април, а печатното издание стана факт в края на юли. Броят съдържа статии от проведената в Благоевград научна конференция през есента на 2017 г.

Брой 41 бе публикуван он-лайн в края на месец август, а отпечатването му на хартия предстои. Броят съдържа статии от Юбилейната международна научна конференция "Smart Geography", която се проведе през есента на 2018 г. в чест на 100-годишнината от основаването на Българското географско дружество.

Линк към изданието: <http://geography.bg/publication/magazines/itemlist/category/47-izvestiya-na-balgarskoto-geografsko-druzhestvo>

Климатология. Учебно помагало - М. Петрова



Учебното помагало "Климатология" е създадено, за да подпомогне изучаването на първия раздел от дисциплините „Климатология и хидрология“, „Основи на климатологията и хидрологията“ и „Климатични и хидроложки ресурси“, изучавани съответно в специалностите География, Педагогика на обучението по история и география и Педагогика на обучението по български

език и география, Регионално развитие и геоикономика във Великотърновски университет „Св. св. Кирил и Методий“. Помагалото може да се използва в обучението по Климатология и в други висши учебни заведения.

Материалът е разработен в няколко раздела. На първо място е обърнато специално внимание на същността на

науките метеорология и климатология и на обекта им на изследване – атмосферата. Следва разглеждането на климатичните елементи и уредите за тяхното наблюдение в метеорологичните станции. В третия раздел е наблегнато на ролята на климатообразуващите фактори и общата атмосферна циркулация. На следващо място е направена кратка характеристика на различните типове климат и са засегнати някои от най-важните аспекти на климатичните промени. В последния раздел са предложени тестови задачи (от отворен и затворен тип) за преговор и затвърждаване на знанията, усвоени от лекционния курс.

Гл. ас. д-р Мария Петрова е преподавател в катедра "География" на ВТУ "Св. св. Кирил и Методий" от 2010 г. Доктор е по Физическа география и ландшафтознание. Тя води лекционни курсове на студенти бакалаври по физико-географските дисциплини: Климатология и хидрология, Ландшафтознание, Природни рискове и др.

Линк към изданието: <http://ph.uni-vt.bg/bookinfo.aspx?bid=581>

Ново ръководство

На 4 ноември 2018 г. се проведе редовно отчетно-изборно общо събрание на Българското географско дружество. В рамките на дневен ред от 3 точки бе извършен отчет за дейността на Дружеството, финансов отчет на организацията и освобождаване на настоящия и избор на нов управителен съвет. За председател на събраниято единодушно бе избран доц. д-р Стоян Недков, председател на Българското географско дружество в периода 2014-2018 г.

След приемане отчета за дейността на организацията и финансовия отчет, общото събрание освободи от отговорност управителния съвет, избран през ноември 2014 г. - доц. Стоян Недков, председател, доц. Георги Железов, зам.-председател, и членове проф. Марияна Николова, доц. Климент Найденов, доц. Ваня Стаменова, доц. Красимир Стоянов и д-р Димитър Атанасов.

След процедура по номиниране и провеждане на тайно гласуване, Общото събрание избра нов състав на управителния съвет, както и председател и зам.-председател на Българското географско дружество с мандат 2018-2022 г. С огромно мнозинство за председател на организацията бе избран доц. д-р Климент Найденов, преподавател в Геолого-географския факултет на СУ „Св. Климент Охридски“ и тогавашен ръководител на катедра „Регионално развитие“. Съставът на управителния съвет на БГД е както следва:

- доц. Климент Найденов - председател на УС;
- проф. Марияна Николова - зам. председател на УС;
- доц. Георги Бърдаров - член на УС;
- доц. Георги Железов - член на УС;
- д-р Димитър Атанасов - член на УС;
- доц. Димитър Симеонов - член на УС;
- доц. Стелиян Димитров - член на УС.



Снимки: Официален сайт на БГД

Изпълнително бюро

С цел подпомагане на дейността на УС на БГД бе учредено Изпълнително бюро в 10-членен състав. Неговото предназначение е да работи на оперативен ниво по ключови направления (ресори) от дейността на дружеството. Ресорите и отговорниците за тях бяха определени на редовно заседание на УС на БГД на 24-ти юни 2019 г. Съставът на ИБ на БГД е както следва:

- Проекти - Венцислава Чепишева;
- Международна дейност - Калоян Цветков;

- Комуникация и връзки с обществеността - Антонина Атанасова;
- Средно образование - Теодора Малинова;
- Висше образование - Евгения Сарафова;
- Регионални структури и клонове - Димитър Желев;
- Научно-популярна дейност - Атанас Китев;
- Издателска и публикационна дейност - Христина Проданова;
- Уебсайт - Десислава Христова;
- Организация на събития - Лудия Семерджиева.


Общо събрание и Колежен географски бал

На 15.12.2019 г. се проведе ежегодното Общото събрание на Българското географско дружество, на което присъстваха над 50 негови членове. На събраниято бяха обсъдени и приети отчет за административната, организационната, научната и финансовата дейност на Дружеството за периода 01.10.2018-01.12.2019 г.

Председателят на БГД доц. д-р Климент Найденов представи пред членовете на Дружеството оригиналните документи от Учредителното събрание на БГД проведено на 14.11.1918 г., които са основополагащи за Дружеството (включително и печат на БГД).

Проведена беше дискусия за дизайн на настоящето лого и печат на Дружеството и беше решено да се организира

конкурс за изработване на ново лого, което по Устав на БГД ще трябва да бъде прието на последващо Общо събрание. След като събраниято приключи, членовете на Дружеството отбелязаха настъпващите Колежни празници с колежен географски бал и специални географски изненади.



X-ти Мартенски студентски четения

На 27 и 28-ти март ще се проведе X-тото издание на специализираната научна конференция за студенти и докторанти по история и география. Място: Исторически

факултет на ВТУ "Св. св. Кирил и Методий". За информация : сайт на ВТУ, раздел събития: <http://www.uni-vt.bg/bul/nkevents.aspx?year=2020&zid=1&mode=1> или едноименна ФБ страница.


Международна студентско-докторантска конференция "Устойчив туризъм - перспективи и предизвикателства"

Ще се проведе на 7 април 2020 г. в Стопанския факултет на ВТУ „Св. св. Крил и Методий“. Заявки за участие по образец се приемат до 15.02.2020 г. на e-mail: vtu.tourism@gmail.com.

Пълен текст на докладите се изпраща до 10.03.2020. Повече информация може да откриете тук: <http://www.uni-vt.bg/bul/event.aspx?evid=rnd-1-1276&zid=1&ret=ev>

VI-ти Български географски фестивал - Велико Търново 2020

В дните на 6-тото издание на Българския географски фестивал (8-10 май) старопрестолно Велико Търново ще бъде географската столица на България. Всичко за събитието и програмата, може да следите в сайта на основният организатор - Географ БГ. Линк за новината: <https://geograf.bg/bg/article/koga-i-kde-shche-bde-geografskiyat-festival-prez-2020-g>



X-ти Софийски фестивал на науката

По традиция фестивала ще се проведе през месец май. Догодина БГД и Географ БГ ще бъдат официални съорганизатори на фестивала. Датите са 14-17.05.2020.

Всичко за събитието, както и сроковете за регистрация може да следите тук: <https://www.britishcouncil.bg/en/sofia-science-festival>

EUROGEO Conference, 23-24 April, Madrid, Spain

Годишната конференция на Европейското географско дружество ще се проведе на 23-24 април в Мадрид, Испания. Краен срок ранно записване: 23.01. Информация за сроковете и програмата можете да откриете на официалния сайт на събитието тук: <http://www.eurogeography.eu/2020-conference/>



8th International Conference on Cartography and GIS, 15-20 June, Nessebar

Осмото издание на международната конференция по картография и геоинформационни системи през 2020 г. ще се проведе в дните 15-20 юни. Краен срок за абстракти: 10 януари. Официален сайт на събитието с информация за срокове, програма и др.: <https://iccgis2020.cartography-gis.com/>



34th International Geographical Congress, 17-21 August, Istanbul, Turkey

"Geography: bridging the continents" е мотото на предстоящото издание на международният географски конгрес, което ще се проведе в периода 17-21 август 2020 г. в Истанбул. Организатор е Международният географски съюз (International Geographic Union - IGU). Краен срок за абстракти: 13 януари. Повече информация за сроковете и програмата на конгреса, тук: <https://www.igc2020.org/en/>



GIScience 2020, 15-18 September, Poznan, Poland: <https://www.giscience.org/>

Agent-based modeling
GeoAI
Geo-semantics
Geosimulation
Geovisualization
High-performance computing
HCI
Image classification
Internet of Things (IoT)
Location privacy
Location-Based Services



GIScience 2020

15-18 September, 2020

The 11th International Conference on Geographic Information Science is hosted by Adam Mickiewicz University Poznań, Poland

Navigation
Spatial statistics
Spatial data structures
Time series analysis
Trajectory analysis
Virtual reality
and more!!

DEADLINES

Full papers due March 16
Short papers due May 25


Visit www.giscience.org



ESP Europe 2020, 21-25 September, Tartu, Estonia

Европейското издание на регионалната конференция за екосистемни услуги догодина ще се проведе в Естония, в гр. Тарту в дните 21-25 септември.

Повече информация за програмата, сесиите и крайните срокове може да откриете в официалния сайт на Ecosystem Services Partnership (ESP): <https://www.es-partnership.org/esp-conferences/> и <https://www.espcconference.org/europe2020>



8. Обяви и съобщения:

Очакваме Вашите материали за сп. “Известия на БГД”

Уважаеми колеги, радостни сме да споделим с Вас, че списание “Известия на Българското географско дружество” бе вписано в началото на месец август в Националния референтен списък на НАЦИД за съвременни научни издания с научно рецензиране.

В списанието се публикуват оригинални научни статии, биографични статии, научни съобщения.

Вашите материали за списание “Известия на Българското географско дружество” изпращайте на електронен адрес:

journal.bgs@geography.bg

Прецизни броеве на списанието, както и полезна информация можете да откриете на официалната страница на списанието в сайта на БГД на следния адрес:

<http://geography.bg/publication/magazines>

С настъпващите зимни празници,

*Българското географско дружество
отпраща своите пожелания към всички свои членове
за Светла Коледа и успешна Нова 2020 година!*

Нека започващото десетилетие донесе здраве, щастие, удовлетворение в личен и професионален аспект и единение помежду ни!

“Бюлетин на БГД” се издава с цел разпространението на полезна информация сред географската общност на България. В него могат да се публикуват: новини за отминали или предстоящи събития; постижения на ученици, студенти, учени; съобщения за нови книги; обяви; покани за конференции, уъркшопи, лекции и др. Материали за публикуване изпращайте на адрес: gzhelzevov@abv.bg
Редактор: доц. г-р Георги Железов
Техн. редактор и дизайн: Христина Проданова

Състав на Управителния съвет на БГД (мандат 2018-2022):

Председател: доц. г-р Климент Найденов

Зам.-председател: проф. г-р Марияна Николова

Членове: доц. г-р Георги Бърдаров

доц. г-р Георги Железов

г-р Димитър Атанасов

доц. г-р Димитър Симеонов

доц. г-р Стелиян Димитров

Секретар: Десислава Полеганова

Как да се свърже с БГД?

Адрес: гр. София 1504, район „Средец“, бул. Цар Освободител № 15,

СУ „Св. Климент Охридски“, северно крило,

Геолого-географски факултет

Ел. поща: office.bgs@geography.bg

Уеб сайт: www.geography.bg

Как да стана член на БГД?

Съгласно Чл.25. от Устава, членовете на Българското географско дружество биват редовни, асоциирани и почетни. Членове могат да бъдат физически и юридически лица, които споделят целите на Дружеството, задължават се да спазват Устава и вътрешните правила заплащат членски внос. Съгласно Чл.26 Членовете на Дружеството се приемат от Управителния съвет въз основа на подадено писмено заявление за членство. Заявленията за членство могат да се изпращат на адреса на Дружеството или на ел. адрес: office.bgs@geography.bg. Размерът на членския внос е както следва: за редовни членове, физически лица – 15 лв.; ученици и студенти - 5 лв.; юридически лица – 100 лв.; асоциирани членове – 30 лв. Членският внос може да се плаща по банков път или в брой.

Банкова сметка: УниКредит Булбанк

Адрес: София 1000, пл. „Света Неделя“ №7

BIC: UNCRBGSF IBAN: BG56UNCR70001521848843

Номер на сметка: 70001521848843

Клубове на БГД в страната:

- Благоевград, ЮЗУ “Неофит Рилски”

- Велико Търново, ВТУ “Св. св. Кирил и Методий”

- Шумен, ШУ “Еп. Константин Преславски”

